

METRYCZKA			
NAZWA ZADANIA			
Nazwa Zadania Inwestycyjnego	Poznań- kanalizacja sanitarna na terenie osiedla Kiekrz-Etap 1-Etap 5		
Numer Zadania Inwestycyjnego	5-05-12-111-1		
PODSTAWA REALIZACJI			
Numer Umowy	U/1102/RP/IX/2025	Źródło finansowania	FS7
Data zawarcia Umowy	2025-09-18	Numer Kontraktu FS	
UCZESTNICY			
Zamawiający	AQUANET S.A., ul. Dolna Wilda 126, 61-492 Poznań		
Wykonawca	KANWOD Tarczyński Sp. z o.o. Węglew ul. Bukowa 13, 62-590 Golina		

ZASADY WYPEŁNIANIA PLIKU

Pola oznaczone kolorem białym wymagają zaznaczenia/wypełnienia. Pola oznaczone kolorem szarym nie podlegają modyfikacji.

Pola metryczki oznaczone kolorem białym są częścią wspólną wszystkich arkuszy (wiersze od 1 do 16).

Po wypełnieniu informacji w metryczce dane przenoszą się automatycznie do pozostałych arkuszy.

Wybór źródła finansowania powoduje oznakowanie dokumentu: logo Aquanet dla zadań własnych i zewnętrznych lub dodatkowo logotyp FS dla zadań z dofinansowaniem zew

Pola metryczki oznaczone kolorem żółtym to zbiór przedstawicieli uczestników występujących w poszczególnych formularzach/ arkuszach (można skorzystać z Planu Komunikacji).

Po wypełnieniu informacji w metryczce dane przenoszą się automatycznie do pozostałych arkuszy przy uwzględnieniu pełnionej funkcji podanej w danym formularzu/ arkuszu.

Nadawca:	KANWOD Tarczyński Sp. z o.o. Węglew ul. Bukowa 13, 62-590 Golina
Adresat:	anna.skiba@aquanet.pl, zofia.koszutska-taciak@aquanet.pl, przemyslaw.ciupka@aquanet.pl, katarzyna.szafranska@aquanet.pl, przemyslaw.kwiatkowski@aquanet.pl
DW:	katarzyna.bogucka@aquanet.pl, Koordinator IB, Inspektor IB (realizujący zadanie)
Temat (dotyczy):	#ADR!
Treść:	W załączeniu przesyłam tabelę zawierającą informacje o utrudnieniach związanych z realizacją zadania (jak w temacie).
Opis:	<i>należy dołączyć w formie załącznika:</i> 1. Arkusz "Informacja o utrudnieniach" 2. Mapę - plan objazdów z projektu tymczasowej organizacji ruchu (aktualny dla danego etapu) wg przykładu przykład



		INFORMACJA O UTRUDNIENIACH			Miejscowość	Poznań
Dział	IB				Data	2026-05-22
					Nr dokumentu	24
NAZWA ZADANIA						
Nazwa Zadania Inwestycyjnego		Poznań- kanalizacja sanitarna na terenie osiedla Kiekrz-Etap 1-Etap 5				
Numer Zadania Inwestycyjnego		5-05-12-111-1				
PODSTAWA REALIZACJI						
Numer Umowy		U/1102/RP/IX/2025	Źródło finansowania		FS7	
Data zawarcia Umowy		2025-09-18	Numer Kontraktu FS			
UCZESTNICZY						
Zamawiający		AQUANET S.A., ul. Dolna Wilda 126, 61-492 Poznań				
Wykonawca		KANWOD Tarczyński Sp. z o.o. Węglew ul. Bukowa 13, 62-590 Golina				
LEGENDA utrudnienia (przykłady)						
		Dla mieszkańców	Dla kierowców	Dla pieszych		
		Dojazd do posesji	Objazdy	Zamknięcie chodnika		
		Zmiany w komunikacji miejskiej	Zamknięcia ulic	Przeniesienie przystanku		
			Zwężenie pasa jezdni	Przeniesienie przejścia dla pieszych		
			Ścieżki rowerowe			
REJESTR UTRUDNIENI						
Lp.	Rodzaj utrudnień (lista do wyboru)	Opis utrudnień / organizacji ruchu (objazdy, zamknięcia dróg)	Nazwa ulicy (od ..do - miejsca charakterystyczne np.. sklep spożywczy; parking; skrzyżowanie)	Nr posesji od ... do... (opcjonalnie)	Czas wystąpienia utrudnień	
					od (dzień tygodnia, data rrrr-mm-dd)	do (dzień tygodnia, data rrrr-mm-dd)
1.	Dla mieszkańców	Prace wykopowe związane z budową przyłączy kanalizacji sanitarnej. Dojazd do posesji zapewniony	droga boczna od ul. Kierskiej dz. nr 415	16-16b	poniedziałek, 2026-05-25	niedziela, 2026-05-31
2.	Dla kierowców	Prace wykopowe, częściowe zwężenie drogi.	droga boczna od ul. Kierskiej dz. nr 415	16-16b	poniedziałek, 2026-05-25	niedziela, 2026-05-31
3.	Dla pieszych	Prace wykopowe, częściowe zwężenie pobocza i chodnika	droga boczna od ul. Kierskiej dz. nr 415	16-16b	poniedziałek, 2026-05-25	niedziela, 2026-05-31
4.	Dla mieszkańców	Prace wykopowe związane z budową sieci kanalizacji sanitarnej. Dojazd do posesji/ zapewniony	Ul. Admiralska	1-59 oraz 8-66	poniedziałek, 2026-05-25	niedziela, 2026-05-31
5.	Dla kierowców	Prace wykopowe, częściowe zwężenie drogi.	Ul. Admiralska	1-59 oraz 8-66	poniedziałek, 2026-05-25	niedziela, 2026-05-31
6.	Dla pieszych	Prace wykopowe, częściowe zwężenie pobocza i chodnika	Ul. Admiralska	1-59 oraz 8-66	poniedziałek, 2026-05-25	niedziela, 2026-05-31
7.	Dla mieszkańców	Prace wykopowe związane z budową sieci i przyłączy kanalizacji sanitarnej. Dojazd do posesji zapewniony	Ul. Kajakowa	1-35	poniedziałek, 2026-05-25	niedziela, 2026-05-31
8.	Dla kierowców	Prace wykopowe, częściowe zwężenie drogi.	Ul. Kajakowa	1-35	poniedziałek, 2026-05-25	niedziela, 2026-05-31
9.	Dla pieszych	Prace wykopowe, częściowe zwężenie pobocza i chodnika	Ul. Kajakowa	1-35	poniedziałek, 2026-05-25	niedziela, 2026-05-31
10.	Dla mieszkańców	Prace wykopowe związane z budową sieci kanalizacji sanitarnej. Ruch wahadłowy (sterowanie ręczne) Dojazd do posesji	Ul. Podjazdowa	1-2 i 20-46 i 29-65	poniedziałek, 2026-05-25	niedziela, 2026-05-31

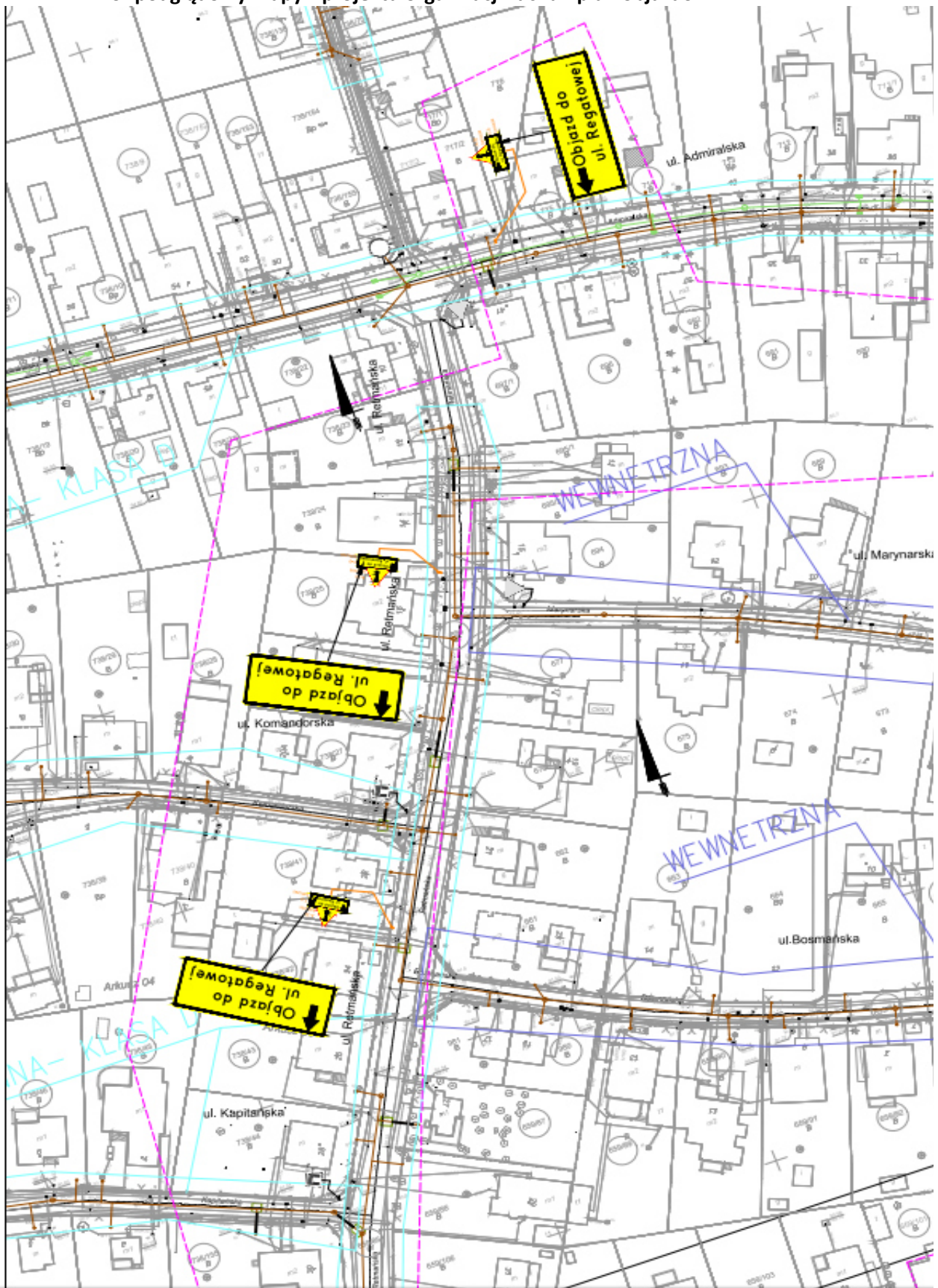
11.	Dla kierowców	Prace wykopowe, częściowe zwężenie drogi. Ruch wahadłowy (serowanie ręczne)	Ul. Podjazdowa	1-2 i 20-46 i 29-65	poniedziałek, 2026-05-25	niedziela, 2026-05-31
12.	Dla pieszych	Prace wykopowe, częściowe zwężenie pobocza i chodnika. Na drodze ruch wahadłowy.	Ul. Podjazdowa	1-2 i 20-46 i 29-65	poniedziałek, 2026-05-25	niedziela, 2026-05-31
13.	Dla mieszkańców	Prace wykopowe związane z budową sieci kanalizacji sanitarnej. Dojazd do posesji/ zapewniony	Rondo Chojnicka-Podjazdowa-Kierska	6,4,67,69,94,96, 100,100a	poniedziałek, 2026-05-25	niedziela, 2026-05-31
14.	Dla kierowców	Prace wykopowe, częściowe zwężenie drogi.	Rondo Chojnicka-Podjazdowa-Kierska	6,4,67,69,94,96, 100,100a	poniedziałek, 2026-05-25	niedziela, 2026-05-31
15.	Dla pieszych	Prace wykopowe, częściowe zwężenie pobocza i chodnika	Rondo Chojnicka-Podjazdowa-Kierska	6,4,67,69,94,96, 100,100a	poniedziałek, 2026-05-25	niedziela, 2026-05-31

--	--	--	--	--	--	--

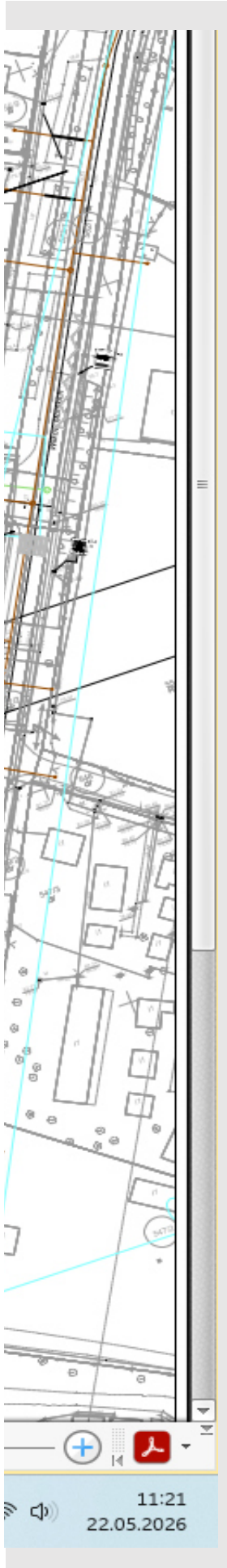
* niepotrzebne skreślić

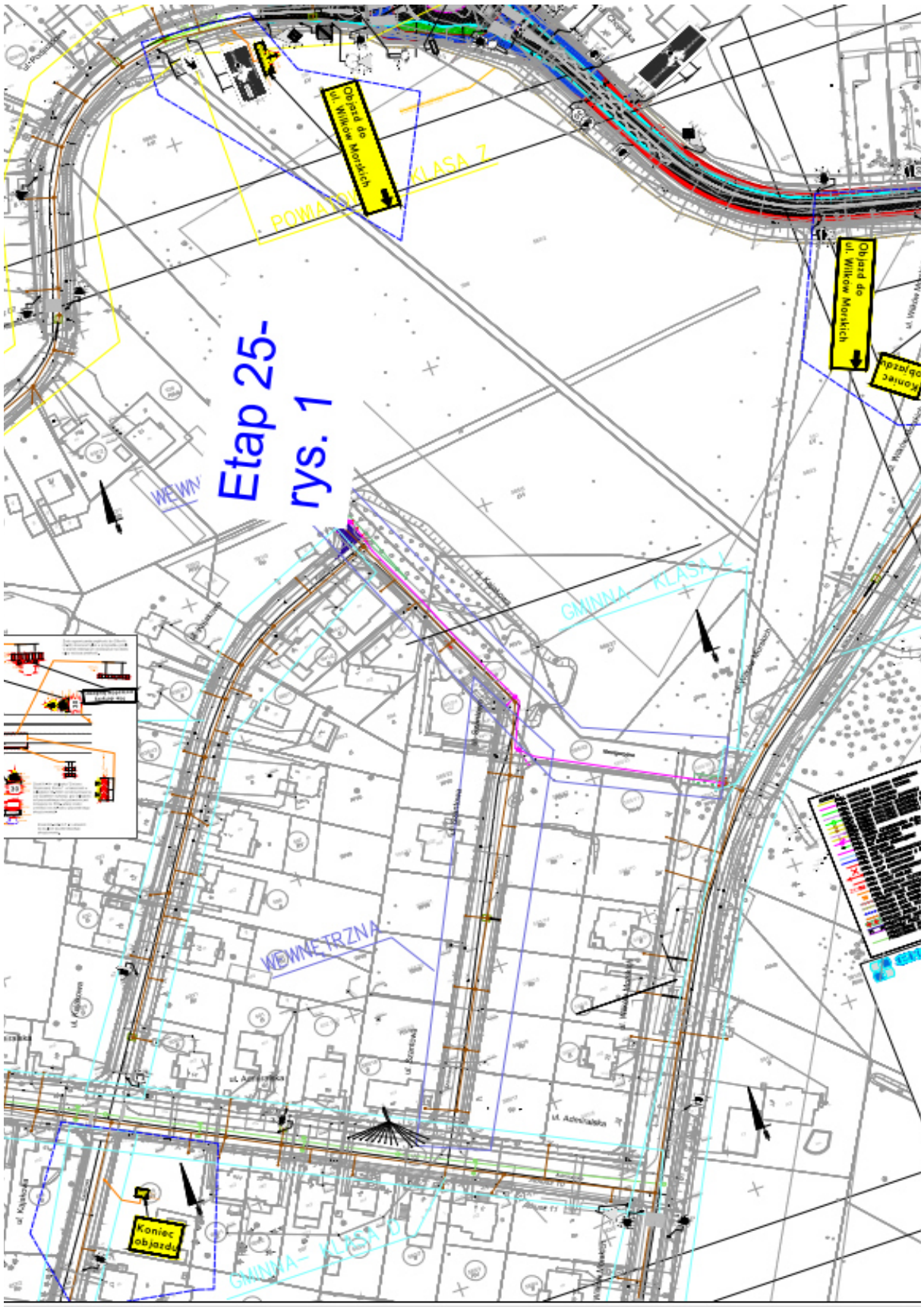
Legenda: pola oznaczone kolorem białym wymagają zaznaczenia / wypełnienia; pola oznaczone kolorem szarym nie podlegają modyfikacji.

wzór podglądowy mapy z projektu organizacji ruchu - plan objazdów



opcje ▾ S : 1300,0mm X : 625,5mm
W : 914,0mm Y : 255,6mm







Legenda - symboliczne oznaczenie ruchu:

	SYGNALISZANIE SYGNALISZANTAMI
	SYGNALISZANIE SYGNALISZANTAMI Z SYGNALISZANTEM ŻÓŁTYM
	SYGNALISZANIE SYGNALISZANTAMI Z SYGNALISZANTEM ŻÓŁTYM I Czerwonym
	SYGNALISZANIE SYGNALISZANTAMI Z SYGNALISZANTEM ŻÓŁTYM I Czerwonym
	SYGNALISZANIE SYGNALISZANTAMI Z SYGNALISZANTEM ŻÓŁTYM I Czerwonym

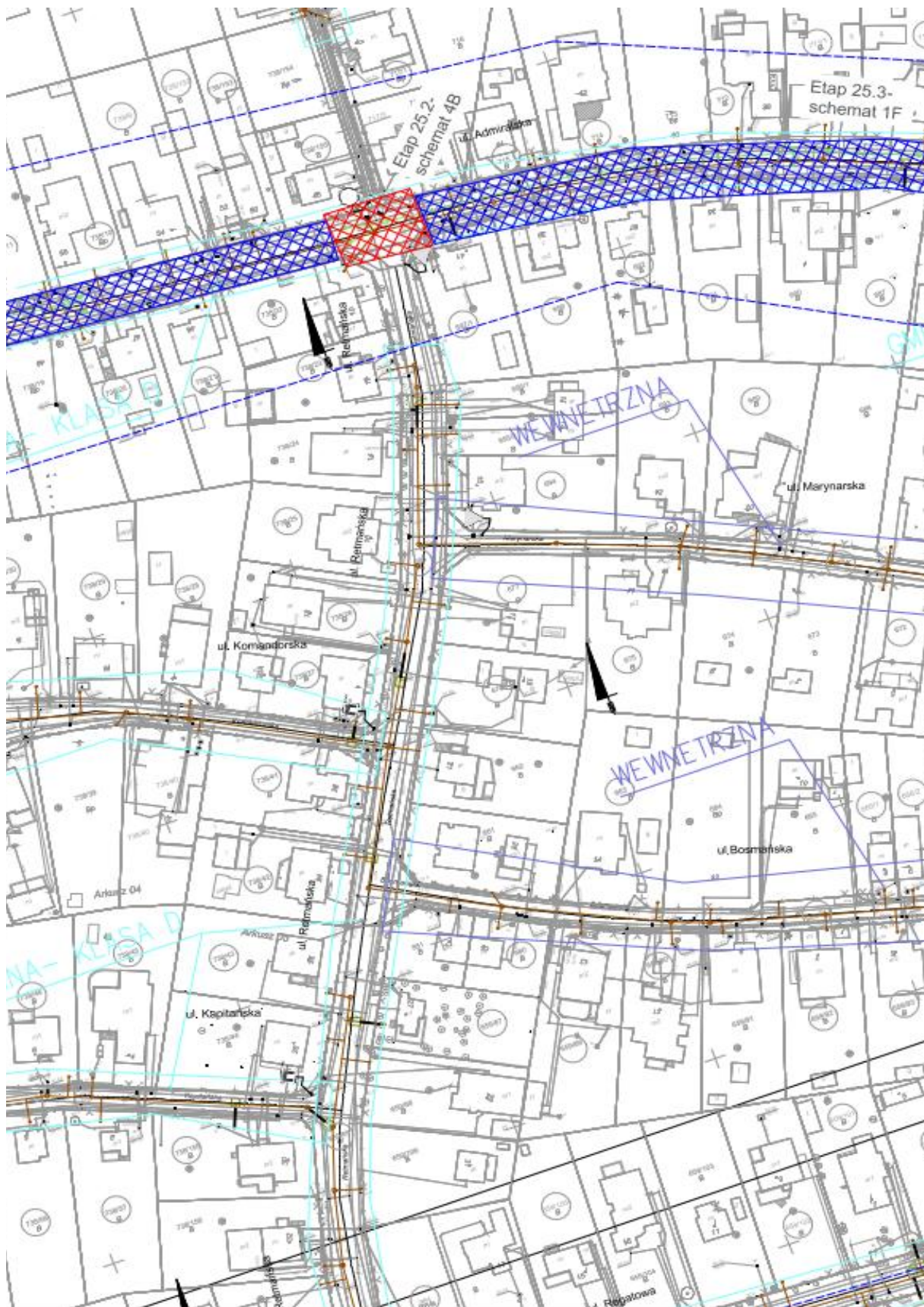
PLACOWIA PROJEKTOWA

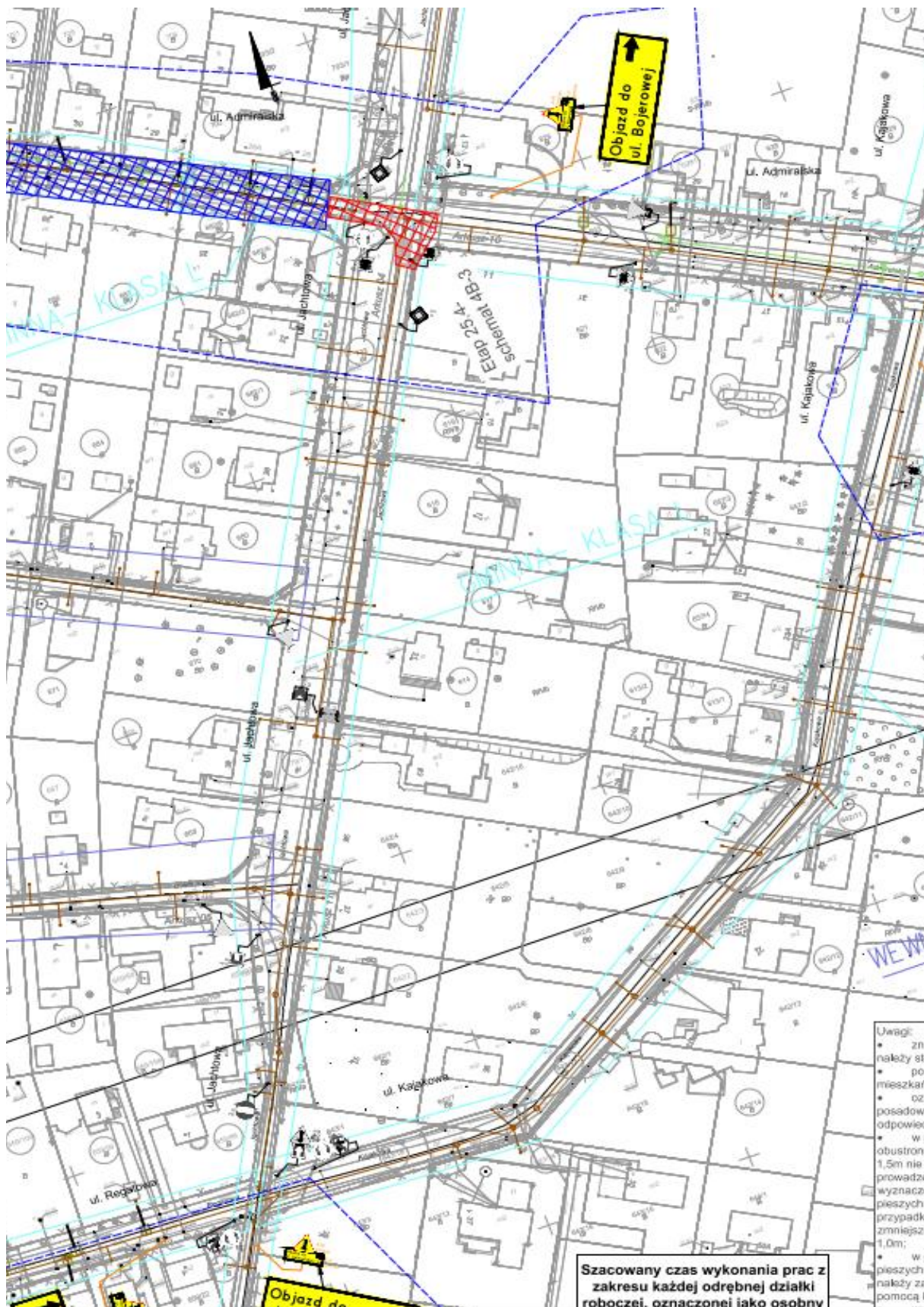
STACJA SYGNALISZANTOWA, SYGNALISZANTY

1:1000

101	PROJEKTOWY
102	PROJEKTOWY
103	PROJEKTOWY
104	PROJEKTOWY
105	PROJEKTOWY
106	PROJEKTOWY
107	PROJEKTOWY
108	PROJEKTOWY
109	PROJEKTOWY
110	PROJEKTOWY





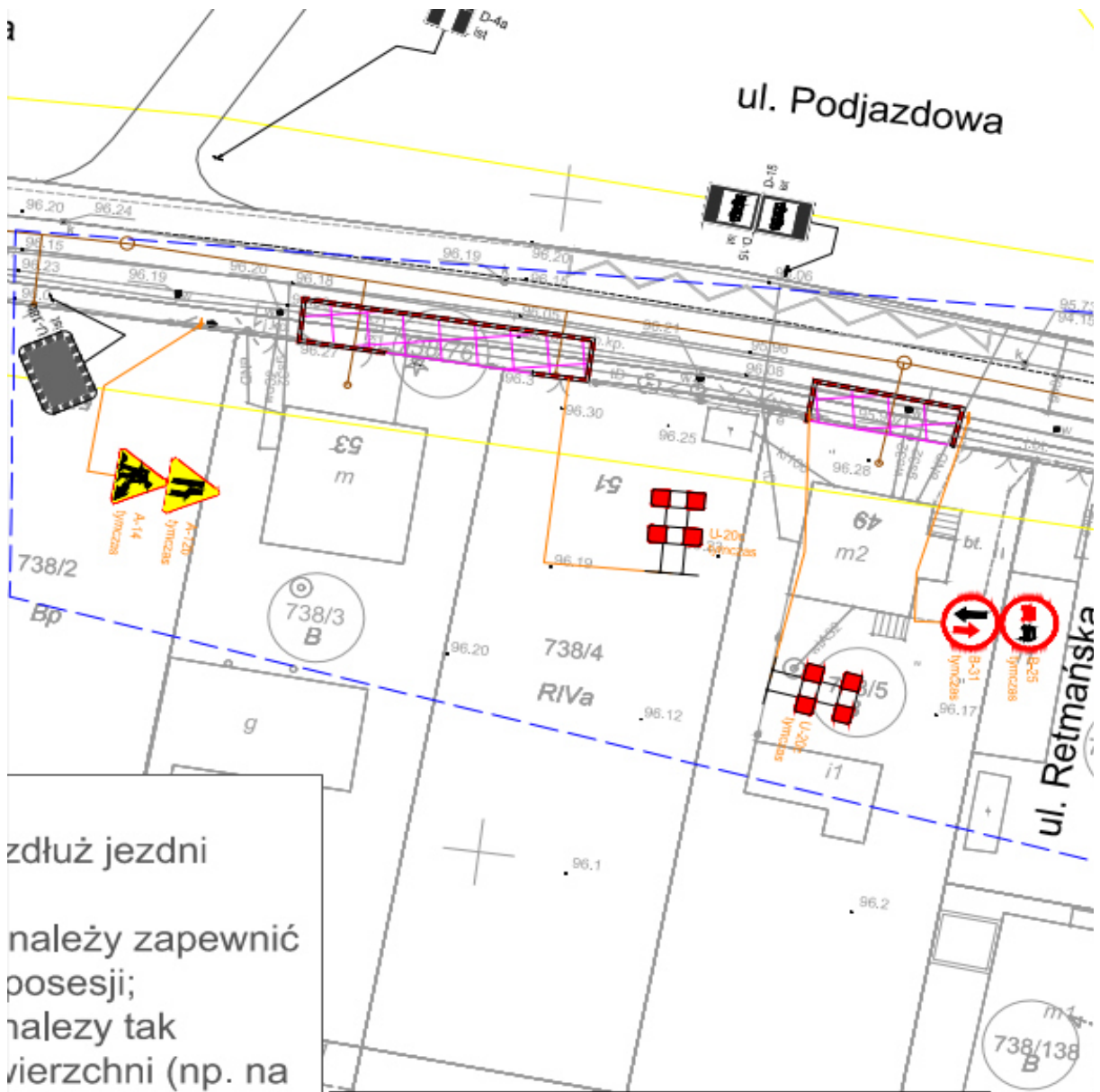


- Uwagi:
- zn. należy st.
 - po mieszkań
 - oz. posadow odpowiek
 - w. obustron 1,5m nie prowadzi
 - wznaczn. pieszych przypadek
 - zmniejsz 1,0m;
 - w. pieszych należy za pomocą l

Szacowany czas wykonania prac z zakresu każdej odrębnej działki robotniczej, oznaczonej jako osobny






taki U-21a/b ustawiane wzdłuż jezdni
 tosować co 5,0 m;
 podczas prowadzenia prac należy zapewnić
 ńcom dojście i dojazd do posesji;
 nakowanie tymczasowe należy tak
 ńc, aby nie uszkodzić nawierzchni (np. na
 dnich stojakach);
 przypadku ulic tak wąskich, że wykonanie
 nego korytarza dla pieszych o szerokości
 jest możliwe i uniemożliwiłoby
 anie prac budowlanych, dopuszcza się
 sienie jednostronnego korytarza dla
 i o szerokości 1,5m. W skrajnych
 ach (ulice bardzo wąskie) dopuszcza się
 sienie szerokości korytarza dla pieszych do
 przypadku, gdy wyznaczony korytarz dla
 i krzyżuje się z prowadzonym wykopem,
 zapewnić pieszym bezpieczne przejście za
 kładek dla pieszych;

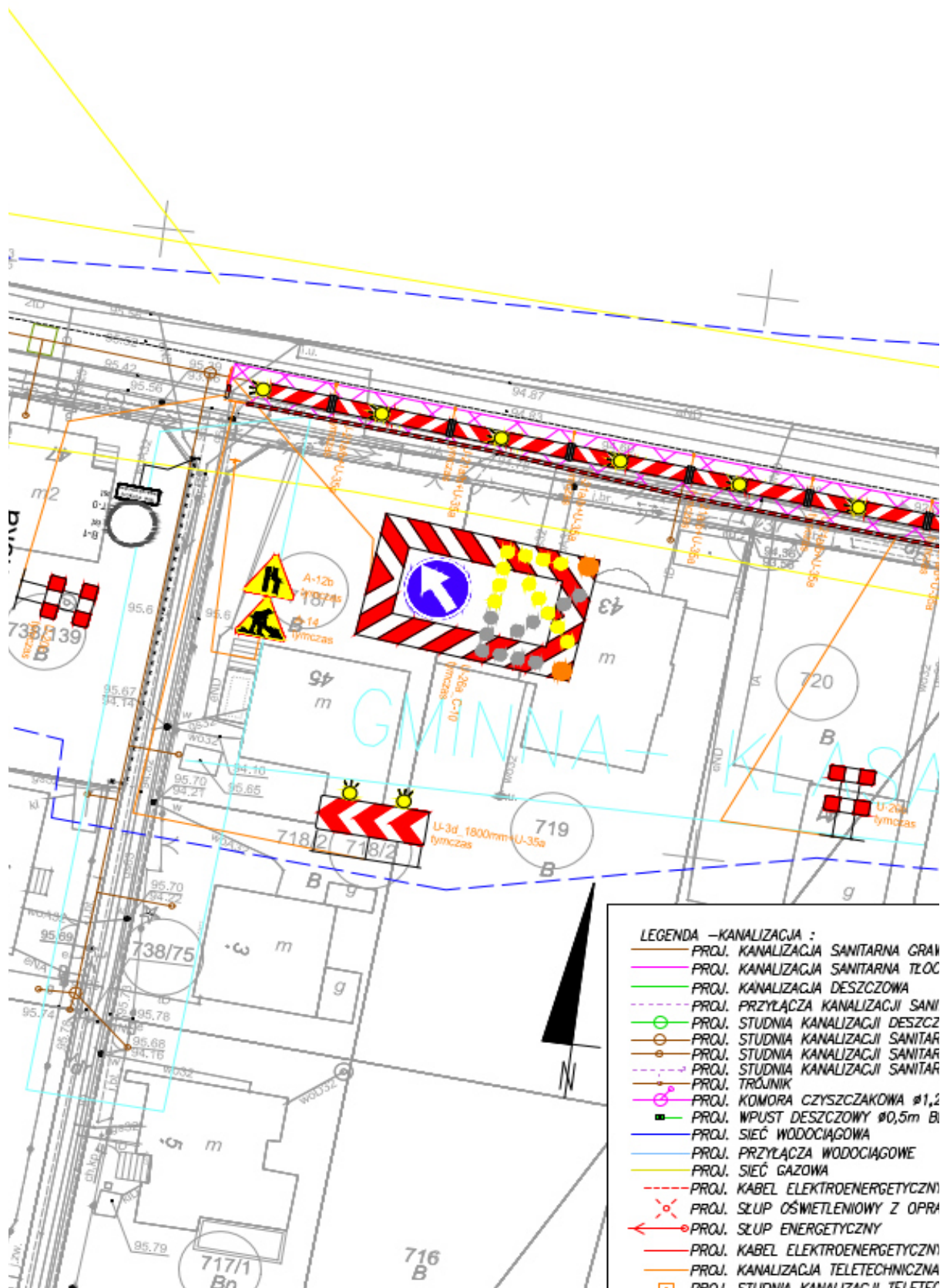


zdłuż jezdni
 należy zapewnić
 posesji;
 należy tak
 wierzchni (np. na
 ch, że wykonanie
 ych o szerokości
 witoły
 opuszcza się
 tarza dla
 krajnych
) dopuszcza się
 dla pieszych do

**Legenda - tymczasowa
 organizacja ruchu:**

OZNAKOWANIE PIONOWE

-  D-6 ist ISTNIEJĄCE
-  A-30 tymczasowe PROJEKTOWANE TYMCZASOWE
-  D-6 ist ISTNIEJĄCE TYMCZASOWO ZASŁONIĘTE

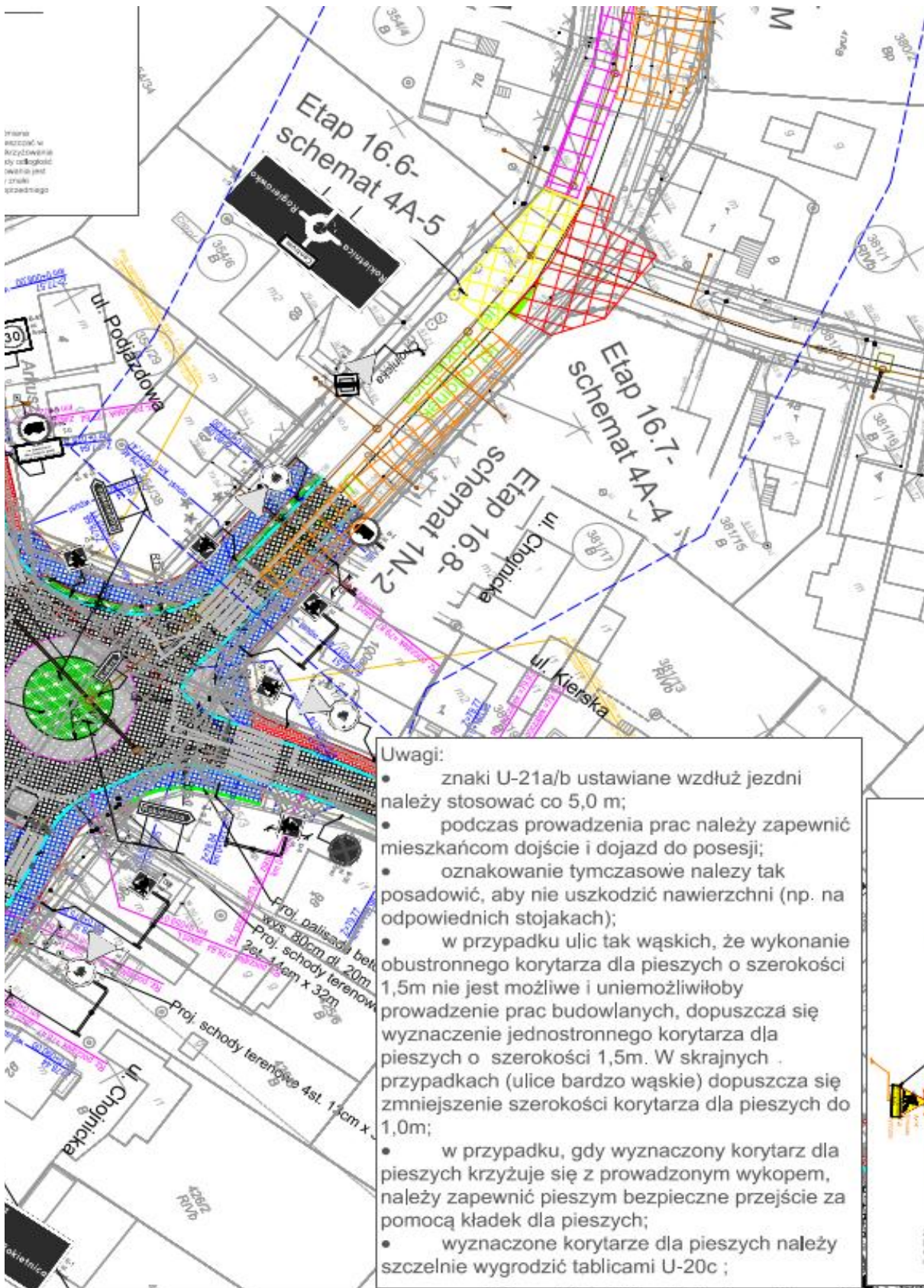


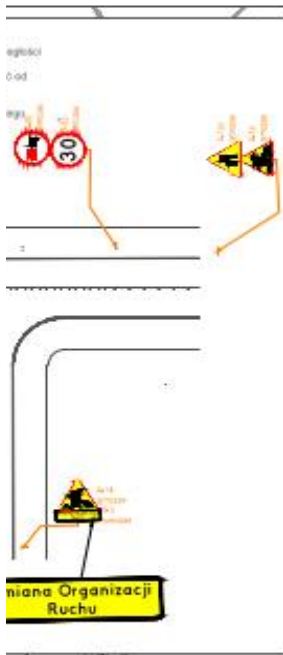
- LEGENDA –KANALIZACJA :**
- PROJ. KANALIZACJA SANITARNA GRAV
 - PROJ. KANALIZACJA SANITARNA TŁOC
 - PROJ. KANALIZACJA DESZCZOWA
 - - - PROJ. PRZYŁĄCZA KANALIZACJI SANI
 - PROJ. STUDNIA KANALIZACJI DESZCZ
 - PROJ. STUDNIA KANALIZACJI SANITAR
 - PROJ. STUDNIA KANALIZACJI SANITAR
 - PROJ. STUDNIA KANALIZACJI SANITAR
 - PROJ. TRÓJNIK
 - PROJ. KOMORA CZYSZCZAKOWA Ø1,2
 - PROJ. WPUST DESZCZOWY Ø0,5m BI
 - PROJ. SIEĆ WODOCIĄGOWA
 - PROJ. PRZYŁĄCZA WODOCIĄGOWE
 - PROJ. SIEĆ GAZOWA
 - - - PROJ. KABEL ELEKTROENERGETYCZNI
 - ⊗ PROJ. SŁUP OŚWIETLENIOWY Z OPRA
 - ← PROJ. SŁUP ENERGETYCZNY
 - PROJ. KABEL ELEKTROENERGETYCZNI
 - PROJ. KANALIZACJA TELETECHNICZNA
 - PROJ. STUDNIA KANALIZACJI TELETECH

- p awaryjn
- p odcinka na dany przejezd
- w funkcjon ręczne l wyjatkie tymczas

zdowa







Organizacja ruchu:

Zakresy robót w danych etapach

ZAKRES DRÓG POWIATOWYCH

ZAKRES DRÓG O KATEGORII
NIŻSZEJ NIŻ POWIATOWA

INSTAL
IA PROJEKTOWA
tel. 85 717 10 70 fax. 85 717 23 20
ul. M.P. 0961846792 AEGION 082005061
www.eko-instal.pl

7 BUDOWLANY

TOM - 5-05-12-111-1 POZNAŃ
NA TERENIE GOSZCZA KIEKIZ ETAP II
ORGANIZACJA RUCHU -
DRÓG POWIATOWYCH
CZĘŚĆ NR :

KOJANET

ORGANIZACJA RUCHU

		<i>Lubasz B.</i>	
WYKONANIE - cz. 1	DATA 08.08.2024	SKALA 1:300	RYSUJĄCY ETK.1-